






No.	Horaire Indic.	KM partiel	KM cum.	Fléché	Indications
1	9 h 45	0,00 K	0,0 K		<p>Départ, à droite, dos au garage.  <b>Remise à zéro des compteurs</b></p>  <p><b>Attention au trafic rapide venant de gauche</b></p>
2	9 h 45	0,30 K	0,3 K		Prendre la bande de droite pour tourner à droite vers <b>N25 - WAVRE - E411-Namur</b>
3	9 h 48	1,80 K	2,1 K		Prendre la 1ère sortie sur la N25 <b>sortie WAYS</b>
4	9 h 48	0,28 K	2,4 K		à la fin de la sortie, au STOP, prendre à droite <b>direction WAYS - GENAPPE - BOUSVAL</b>
5	9 h 49	0,52 K	2,9 K		à 500 M, 1ère à gauche <b>direction WAYS-BOUSVAL sur N237</b> 
6	9 h 53	2,90 K	5,8 K		à BOUSVAL, aux feux, prendre à gauche vers l'église. <b>Pavés !</b>  <div style="border: 1px solid black; padding: 5px; margin-top: 5px;"> <p>Église St-Barthélémy. Ça vaut la peine d'y entrer pour voir les vitraux de 2016 et le char du saint (fin XVII<sup>e</sup>).</p>  </div>
<p>Parcours "découverte". Pour en profiter il faut accepter les nombreux "ralentisseurs" qui parsèment ce tronçon. Nous commençons à en avoir l'habitude, bien obligés. Si cependant cela vous importune trop, continuez <i>tout droit aux feux jusqu'à la case 13 sur 5,6 Km</i> (! votre distance cumulée ne sera plus correcte). Pour les autres, même pas peur, suivez le roadbook !</p>					
7	9 h 53	0,10 K	5,9 K		RSP à droite 
8	9 h 56	1,80 K	7,7 K		"Y" droite 
9	9 h 58	0,99 K	8,7 K		RSP à gauche
10	9 h 58	0,11 K	8,8 K		au carrefour, à droite, 
11	9 h 58	0,45 K	9,2 K		 










No.	Horaire Indic.	KM partiel	KM cum.	Fléché	Indications
12	9 h 59	0,54 K	9,8 K		<p>"T" gauche, vous retrouvez la N237, pas d'indications RSP jusqu'à COURT-St-ETIENNE</p> <p>à l'entrée de Court-Saint-Etienne</p> <p>à 230 m. gauche : maison jaune. à 360 m droite : chapelle de Noirhat</p>     
13	10 h 03	2,60 K	12,4 K		<p>aux feux continuez tout droit direction BRUXELLES 32 / WAVRE / OTTIGNIES</p> 
14	10 h 04	0,48 K	12,9 K		<p>au RP, station Q8 sur votre gauche, 3ème sortie direction RIXENSART - LA HULPE sur N275</p> <p>Celui qui tombe en panne d'essence sur le parcours n'aura aucune excuse. Il y en a plein!</p>  
15	10 h 09	3,30 K	16,2 K		<p>RSP sur 3 km, au RP, station Gulf sur votre gauche, prendre la 1ère sortie à droite, direction OTTIGNIES - MOUSTY</p> 
16	10 h 12	2,00 K	18,2 K		<p>au RP, 2ème sortie légèrement vers la gauche</p> <p>Rue du Bon Air</p>
17	10 h 13	0,63 K	18,8 K		<p>aux feux à gauche</p> <p>Av. du Roi Albert</p>
18	10 h 13	0,36 K	19,2 K		<p>Traversez le RP, 2ème sortie si besoin est URGENCES Clinique St Pierre à la 1ère sortie</p> 
19	10 h 14	0,76 K	19,9 K		<p>RSP, traversez le RP, deuxième sortie</p>

No.	Horaire Indic.	KM partiel	KM cum.	Fléché	Indications
20	10 h 16	0,82 K	20,7 K		<p>Sur votre gauche, <b>Acqua &amp; Giardini</b>, un établissement que nous vous recommandons vivement pour votre déco et déco de jardin</p> 
21	10 h 17	0,86 K	21,6 K		<p>reprendre à droite à la chaussée <b>RSP jusqu'à RIXENSART</b> </p> <p><b>sur votre trajet et à l'entrée de Rixensart</b></p>  
23	10 h 23	4,00 K	25,6 K		<p>à RIXENSART, traversez le RP, 2ème sortie (Q8 à votre gauche) en direction de <b>LA HULPE - GENVAL. RSP.</b></p> <p>À VOIR : Le tir à l'arc à la perche verticale ou tir à l'oiseau est toujours pratiqué dans la tour qui se trouve aux abords du site des anciennes papeteries de Genval [papier-papiers peints-balatum]. Cette tour, construite en 1928 et classée au patrimoine wallon, abrite deux perches qui sont les dernières perches couvertes encore utilisées à ce jour en Wallonie. Il s'agit d'y tirer, avec des flèches au bout évasé (28 mm de diamètre), des oiseaux factices disposés sur les dents d'une herse dont le sommet est hissé à 27,5 m. de hauteur. Elle est aujourd'hui classée au patrimoine wallon</p> 
24	10 h 26	2,00 K	27,6 K		<p>traversez 2 RP , aux feux prendre à droite, direction <b>E411 / Rosières-Saint-André</b></p> <p>Eglise remarquable au carrefour sur votre gauche</p>  <p>L'église Saint-Pierre (ainsi nommée en souvenir du fils des époux Lannoye, le petit Pierre, décédé de la diphtérie à l'âge de 5 ans et demi, le 16 juillet 1916) a été construite en 1923 en style "architecture industrielle du XX<sup>e</sup> [parements de briques sur une armature en béton [1<sup>re</sup> église de ce type en Belgique] à l'initiative d'Auguste Lannoye, né à Corroy-le-Grand en 1874 et décédé en 1938. En 1912, il créa la "Société Anonyme des Papeteries" à Genval. Il lance et développe une section <i>papier peint</i>. - En 1924, il crée un couvre-sol à très bas prix pour permettre aux classes modestes de ne plus vivre sur la terre battue. Le <i>balatum</i> est né. Autre succès: la création du <i>papier Kraft</i>, un papier d'emballage très solide et commercialisé à un prix dérisoire. Monsieur Lannoye instaura aussi la sécurité sociale bien avant qu'elle soit obligatoire en Belgique!</p>

No.	Horaire Indic.	KM partiel	KM cum.	Fléché	Indications
25	10 h 26	0,12 K	27,7 K		<p><b>Attention, on se concentre !!!!</b></p> <p><b>RP "Peyo", 2ème sortie</b> en laissant l'Express Market sur votre droite</p> <div style="display: flex; align-items: center;">  <div style="margin-left: 10px;"> <p>Peyo (Pierre Culliford ; 1928-1992). La société IMPS (International Merchandising, Promotion and Services) qui défend l'œuvre de Peyo et la commercialise à travers le monde, est installée rue du Cerf à Genval depuis plus de trente-cinq ans.</p> </div> </div>
26	10 h 26	0,15 K	27,9 K		<p>au RP suivant, 1ère sortie</p> <div style="float: right; border: 1px solid black; padding: 5px; background-color: #003366; color: white;">Avenue Normande</div>
27	10 h 27	0,18 K	28,0 K		<p>"Y" gauche Roulez doucement pour admirer les belles propriétés de la grande époque du Lac</p> <div style="float: right; border: 1px solid black; padding: 5px; background-color: #003366; color: white;">Avenue des Erables</div>
28	10 h 27	0,12 K	28,2 K		<p>au RP 1ère sortie</p> <div style="display: flex; align-items: center;">  <div style="margin-left: 10px;"> <p>Au centre : buste de Léopold II.</p> </div>  </div> <div style="float: right; border: 1px solid black; padding: 5px; background-color: #003366; color: white;">Avenue des Cormiers</div>
29	10 h 27	0,05 K	28,2 K		<p>attention, plongez de suite (forcément, c'est vers le lac) dans la 1ère à gauche</p> <div style="float: right; border: 1px solid black; padding: 5px; background-color: #003366; color: white;">Avenue du Théâtre</div>
30	10 h 27	0,14 K	28,3 K		<p>à droite, face au lac</p> <div style="float: right; border: 2px solid red; padding: 5px; text-align: center;">             ZONE  <span style="font-size: 20px; color: red;">30</span> </div>
31	10 h 27	0,27 K	28,6 K		<p>au "Y" à gauche sur votre gauche le resto/brasserie "La Laguna" RSP en contournant le lac</p>
32	10 h 30	1,20 K	29,8 K		<p>à cet endroit du lac, possibilité de stationner le long du lac et de prendre un "apéro du lac" (clin d'œil à nos amis d'"automotives anonymes") . Si le temps le permet ...</p>
33	11 h 00	0,63 K	30,4 K		<p>RSP, vous passerez <u>devant</u> ce bel établissement qu'est le "Château du Lac" Montez ensuite vers la droite.</p> <div style="display: flex; align-items: center;"> <div style="width: 300px;"> <p>Le Martin's Château du Lac est un château romantique de style lorrain, construit en 1906. Utilisé d'abord comme centre thermal, il sert ensuite à Schweppes de lieu d'embouteillage. En 1985, le Château du Lac de Genval devient un hôtel 5 étoiles.</p> </div>  </div>
34	11 h 01	0,30 K	30,7 K		<p>Prenez à droite vers "Le Ring"</p> <div style="float: right; border: 1px solid black; padding: 5px; background-color: #003366; color: white;">Av. des Neugis</div>
35	11 h 01	0,09 K	30,8 K		<p>"T" droite.</p>

No.	Horaire Indic.	KM partiel	KM cum.	Fléché	Indications
36	11 h 01	0,33 K	31,2 K		  <p>Attention à la priorité de droite et au fait de croiser d'autres véhicules sous l'arche ancienne !</p> 
37	11 h 02	0,28 K	31,4 K		<p>"T" gauche passez ensuite sous le chemin de fer</p>
38	11 h 02	0,08 K	31,5 K		  <p>à moins de 100 M RSP TOUT DROIT</p>
39	11 h 02	0,36 K	31,9 K		 <p>reprendre à droite (Av. Albert 1<sup>er</sup>) long RSP via La Hulpe jusqu'au Ring</p>  
40	11 h 07	2,90 K	34,8 K		 <p>à la sortie de La Hulpe</p>  <p>sur votre gauche, les étangs et le parc du château de La Hulpe remember "Le Maître de Musique" !</p>  
41	11 h 07	0,31 K	35,1 K		<p>RP "Folon" </p> <p>! Chaussée de La Hulpe en travaux sur sa dernière partie. Soyez prudents.</p>
42	11 h 13	4,00 K	39,1 K		 <p>aux feux, traversez le ring, tout droit ! <b>Attention, c'est un peu compliqué !</b></p> <p>RSP avec toutes les limitations, les case-vitesse, dignes de la région bruxelloise. Veuillez nous en excuser.</p>

No.	Horaire Indic.	KM partiel	KM cum.	Fléché	Indications
43	11 h 14	0,70 K	39,8 K		sur votre gauche Château de Groenendael.  Il fut vers 1783 la résidence du dernier prieur.
44	11 h 19	3,30 K	43,1 K		1ère à gauche ... Après ces 3,4 Kms ! <b>Direction CHARLEROI, WATERLOO, Rhode-St-Genèse</b>
45	11 h 20	0,26 K	43,3 K		  <b>toujours les mêmes directions</b> début, pour nos oldtimers, du crime de LEZ majesté (on n'y entre pas)!
46	11 h 21	0,69 K	44,0 K		 aux feux, à gauche (chaussée de Waterloo), <b>toujours les mêmes directions !</b>
47	11 h 21	0,44 K	44,5 K		<b>après 400 et quelques mètres, première à dr.</b> <b>après le panneau "Vlaanderen"</b>   <b>C'est qui qui va continuer tout droit ?</b> 
48	11 h 23	0,89 K	45,4 K		 <b>Attenzione. Concentrazione !</b> <b>Pif-Paf droite-gauche</b> 
49	11 h 23	0,27 K	45,6 K		Au RP, 3ème sortie <b>en face</b> .  
50	11 h 25	1,22 K	46,9 K		<b>Pavés, RSP à droite, passez sous le tunnel,</b> <b>puis RSP vers la gauche (avenue des Touristes, si, si)</b> 
51	11 h 25	0,33 K	47,2 K		<b>à droite avant les pavés</b> 
52	11 h 25	0,12 K	47,3 K		  

No.	Horaire Indic.	KM partiel	KM cum.	Fléché	Indications
53	11 h 27	1,10 K	48,4 K		Point de repère : la route tourne à droite à l'église de Rhode-St-Genèse, face à un sens interdit 
54	11 h 28	0,71 K	49,1 K		 Prenez à droite, sur votre gauche, un AD Delhaize, ... peut-être ouvert ...
55	11 h 28	0,11 K	49,2 K		Au carrefour Vastiau-Godeau continuez tout droit ! <b>Direction RING / HALLE / LOT / HUIZINGEN</b>
56	11 h 31	1,70 K	50,9 K		Ok, rien de sexy à voir, mais c'est pas trop long Ouille, ouille, <b>juste après le café</b> <b>"De Drie Capers", 1ère petite rue à droite.</b> Attention pavés et chemin dégradé. 
57	11 h 31	0,26 K	51,2 K	 	Parking dans le chemin <b>à droite</b> avant le Moulin. <b>Visite guidée à 11h30.</b>