



























































No.	Horaire Indic.	KM partiel	KM cum.	Fléché	Indications
1	14 h 00	0,00 K	0,0 K		RAZ des compteurs à la sortie du parking Ville de Wavre / Intermarché (côté chaussée de Wavre)
2	14 h 00	0,05 K	0,1 K		Au RP, 1ère sortie, à droite, N29,
3	14 h 00	0,21 K	0,3 K		1ère à droite  (station Texaco sur votre gauche si besoin)
4	14 h 02	1,20 K	1,5 K		ORBAIS. Traversez le carrefour. À votre gauche la très belle ferme d'Odenge
					
5	14 h 05	1,90 K	3,4 K		
					
6	14 h 07	1,00 K	4,4 K	 	
					
7	14 h 08	0,37 K	4,7 K		à droite à la chapelle (sur votre gauche) vous passez au-dessus du "Ry de Lérinnes" 

No.	Horaire Indic.	KM partiel	KM cum.	Fléché	Indications
8	14 h 08	0,20 K	4,9 K		Monument aux morts à droite dans la rue, avant l'église  Ensuite, à gauche,  Nil-Saint-Vincent
9	14 h 10	1,10 K	6,0 K		RSP à droite
10	14 h 10	0,17 K	6,2 K		Au "Y" RSP à droite.
11	14 h 13	1,70 K	7,9 K	 	Vous traverserez LIBERSART. À la sortie du village, à la chapelle, traversez le petit carrefour 
12	14 h 13	0,06 K	8,0 K		sur votre droite, le tumulus de Libersart 
13	14 h 14	0,33 K	8,3 K	  	
14	14 h 15	0,86 K	9,2 K	 	

























No.	Horaire Indic.	KM partiel	KM cum.	Fléché	Indications
15	14 h 16	0,53 K	9,7 K		Au RP, à gauche, 3ème sortie, N243 
16	14 h 21	3,12 K	12,8 K		à droite. Vue sur le château d'eau de Chaumont-Gistoux (un des 3 classés en Brabant Wallon)
					
17	14 h 31	5,50 K	18,3 K	 	à droite à l'"atelier de Séraphine" <span style="border: 1px solid black; border-radius: 15px; padding: 2px 10px;"><b>Dion-le-Val</b></span>
18	14 h 33	1,48 K	19,8 K		Sur votre droite, à la Place Communale (à l'église) le monument dédié au "marquis de Dion", Jules-Albert de Dion, co-fondateur de la célèbre marque DE DION BOUTON
					
19	14 h 38	2,42 K	22,2 K		Traversez le RP, 2ème sortie
20	14 h 38	0,25 K	22,5 K	 	 à droite en face de "Ride and Race" (KTM) à recommander !
					
21	14 h 41	1,70 K	24,2 K		Ne pas louper, à gauche, devant chez PROMIMO ruelle des Foins

No.	Horaire Indic.	KM partiel	KM cum.	Fléché	Indications
22	14 h 43	1,20 K	25,4 K		<p>Au bas de la route, tronçon pavé, vous apercevrez peut-être le château d'Archennes, sur votre gauche, grâce au feuillage encore peu développé en ce mois de mars.</p> <p><b>Au "T", à droite à l'église.</b></p> 
23	14 h 44	0,72 K	26,1 K	 	<p>ne pas louper, à gauche, en "Y", à l'endroit ci-dessous</p> 
					
24	14 h 46	1,30 K	27,4 K	 	<p>RSP, tout droit au "poteau malin" :-)</p> 
25	14 h 47	0,15 K	27,5 K		<p>Continuez tout droit, jusqu'au "T" gauche rue Philippe Collette</p>
26	14 h 49	1,10 K	28,6 K		<p>RSP. Passez tout droit devant l'église jusqu'à la N25.</p> 

No.	Horaire Indic.	KM partiel	KM cum.	Fléché	Indications
27	14 h 51	1,70 K	30,3 K		à Hamme-Mille, au garage Cornelis, prendre à droite avant les feux, Ng1. 
28	14 h 54	1,40 K	31,7 K	 	 
29	14 h 55	0,83 K	32,5 K	 	Parking à votre droite avec vue sur les étangs de Nodebais
					
30	14 h 56	0,36 K	32,9 K	 	
31	14 h 57	0,68 K	33,6 K		Prendre la zème à droite face au "Garage Lambert"
32	14 h 57	0,15 K	33,7 K		Le "Relais Saint Martin". Resto éphémère à conseiller. Jusque fin de ce mois de mars.
					
33	14 h 58	0,20 K	33,9 K		Prêts pour une petite boucle pour admirer la magnifique église romane de Tourinnes ? Prenez à gauche en angle aigu.





No.	Horaire Indic.	KM partiel	KM cum.	Fléché	Indications
34	14 h 58	0,26 K	34,2 K		<p>Passez devant l'église et RSP sur la droite à la petite place. Arrêt photo ?</p>   
35	14 h 59	0,49 K	34,7 K		RSP après l'église jusqu'à un "T" gauche
36	14 h 59	0,26 K	34,9 K		Traversez le RP, 2ème sortie
37	15 h 00	0,27 K	35,2 K		<p>Retour au garage Lambert. Fin de la boucle. Repartez à gauche vers</p> 
38	15 h 00	0,15 K	35,4 K		Vous repasserez devant le Relais-St-Martin :-).
39	15 h 04	2,20 K	37,6 K		à Beauvechain, au "T", à droite vers
40	15 h 07	2,00 K	39,6 K		à La Bruyère, au "T", face à l'église, prendre à droite.
41	15 h 10	1,40 K	41,0 K		<p>RSP jusqu'à un "T" à la base d'aviation</p> 
42	15 h 13	2,00 K	43,0 K		<p>RSP jusqu'à un "T", à gauche vers</p> 
43	15 h 15	0,92 K	43,9 K	 	<p>à gauche vers</p> 



















No.	Horaire Indic.	KM partiel	KM cum.	Fléché	Indications
44	15 h 15	0,25 K	44,1 K		très belle ferme sur votre gauche 
45	15 h 18	1,70 K	45,8 K		Vous traversez successivement Sart-Melin et Maison du Bois
46	15 h 20	1,40 K	47,2 K		à Melin, à la jolie place, à gauche 
47	15 h 21	0,36 K	47,6 K		RSP, puis au "Y" à gauche <span style="border: 1px solid black; padding: 2px;">Rue du Rivage</span>
48	15 h 22	0,80 K	48,4 K		RSP à gauche puis à droite à 100 M.
49	15 h 23	0,42 K	48,8 K		Traversez le petit croisement. Jolie chapelle en pierres de Gobertange sur votre gauche 













No.	Horaire Indic.	KM partiel	KM cum.	Fléché	Indications
50	15 h 25	0,90 K	49,7 K		Tronçon pavé (de bonnes intentions par PiJo). Chemin des Carriers (évidemment) Jusqu'à un "Y", droite vers JODOIGNE 
51	15 h 25	0,22 K	49,9 K		RSP, grands virages gauche puis droite à la fin des pavés.
52	15 h 25	0,23 K	50,1 K	 	
53	15 h 28	1,40 K	51,5 K	 	RSP, vous passerez un RP qui ne sert à rien (1ère sortie), jusqu'à la chaussée de Tirlemont. "T" droite. N29. 
54	15 h 29	0,69 K	52,2 K	 	
55	15 h 31	1,40 K	53,6 K	 	
56	15 h 35	1,90 K	55,5 K	 	Vous êtes dans un beau Piétrain. Ben, mon cochon ! À gauche à la fin de la rue A. Lombaerts. Stationnement alterné compliqué dans Piétrain. (Un peu de bonne volonté pour éviter les blocages) <b>Faites Gaffe aux priorités de droite !</b>
57	15 h 40	3,30 K	58,8 K		RSP jusqu'à un RP que vous traversez, 2ème sortie 
58	15 h 41	0,63 K	59,5 K		Bis Repetita. Traversez le RP, 2ème sortie 
59	15 h 43	0,99 K	60,5 K	 	



No.	Horaire Indic.	KM partiel	KM cum.	Fléché	Indications	
60	15 h 44	0,40 K	60,9 K		Sur votre gauche, magnifique domaine d'Hélécine. Courez-y avec vos petits-enfants.	
						
61	15 h 45	0,61 K	61,5 K			à Hampteau, à droite <span style="border: 1px solid black; padding: 2px;">Rue du Brasseur</span>
62	15 h 46	0,50 K	62,0 K			RSP jusqu'à un "T" droite <span style="border: 1px solid black; padding: 2px;">Rue Georges Dupont</span>
63	15 h 47	0,74 K	62,7 K			"T" droite, vers rue du Tumulus <span style="border: 1px solid black; padding: 2px; color: white;">NODUWEZ</span>
64	15 h 49	1,30 K	64,0 K			"T" Gauche
65	15 h 50	0,17 K	64,2 K			1ère à droite vers Marilles, ancien poteau 
66	15 h 50	0,04 K	64,2 K			à 100 M; "Y" gauche <span style="border: 1px solid black; padding: 2px;">Rue Joseph Boulanger</span> <span style="border: 1px solid black; border-radius: 50%; padding: 2px;">RSP</span>
67	15 h 51	0,88 K	65,1 K			"T" droite <span style="border: 1px solid black; border-radius: 50%; padding: 2px;">RSP</span>
68	15 h 58	3,80 K	68,9 K			<span style="border: 1px solid black; padding: 2px;">12 Hannut</span>
69	16 h 02	2,80 K	71,7 K			1ère à droite après le "Louis Delhaize" sur votre gauche
						

No.	Horaire Indic.	KM partiel	KM cum.	Fléché	Indications
					NB : parking sur la place pour un arrêt déshydratant éventuel au bistrot "Le Rustique" 
70	16 h 03	0,10 K	71,8 K		Le Roadbook se reprend à gauche face au bistrot.
71	16 h 23	0,07 K	71,9 K		ensuite, 1ère à droite <span style="border: 1px solid black; padding: 2px;">Rue Sergent Léon Charlier</span>
72	16 h 23	0,08 K	72,0 K		"T" gauche
73	16 h 23	0,18 K	72,1 K		à droite, face à un 
74	16 h 24	0,30 K	72,4 K		  RSP à gauche <span style="border: 1px solid black; border-radius: 50%; padding: 2px;">RSP</span>
75	16 h 28	2,30 K	74,7 K		"T" droite (simulacre de RP)
76	16 h 28	0,08 K	74,8 K		à 100 M, restez à gauche
77	16 h 29	0,51 K	75,3 K		<span style="border: 1px solid black; padding: 2px;">Ramillies</span>
78	16 h 32	2,10 K	77,4 K		RSP vers Eghezee
79	16 h 38	3,30 K	80,7 K		au croisement, à droite vers <span style="border: 1px solid black; padding: 2px;">N624 Noville s/M 2</span>
80	16 h 41	1,70 K	82,4 K		"T" gauche  <span style="border: 1px solid black; padding: 2px;">2 Eghezee</span>
81	16 h 42	0,44 K	82,9 K		 ne pas louer la rue à droite <span style="border: 1px solid black; padding: 2px;">Rue de la Fontaine Dieu</span>
82	16 h 45	2,20 K	85,1 K		 "T" gauche

No.	Horaire Indic.	KM partiel	KM cum.	Fléché	Indications
83	16 h 46	0,12 K	85,2 K		de suite à droite, après la grosse ferme, à la place de MEHAIGNE. Passez à droite de l'église
					
84	16 h 49	2,20 K	87,4 K	 	
					
<p>Ma petite entreprise ...</p> <p>Aujourd'hui, le groupe Upignac enregistre un chiffre d'affaires de 48 millions d'euros et emploie 180 personnes. Source Fevia.</p> <p></p>					
85	17 h 03	8,10 K	95,5 K	 	à droite après le "S" de Saint-Denis. (après le Judo Club)
<p></p>					
86	17 h 09	3,40 K	98,9 K		à gauche dans la belle allée arborée
<p></p>					
87	17 h 10	0,57 K	99,5 K		Sur votre gauche, l'abbaye d'Argenton
					
88	17 h 11	0,45 K	99,9 K	 	
89	17 h 11	0,30 K	100,2 K		"T" gauche vers
<p></p>					

No.	Horaire Indic.	KM partiel	KM cum.	Fléché	Indications
90	17 h 12	0,40 K	100,6 K		quelques pavés pour vous secouer face à l'église, RSP à droite toujours sur les pavés
91	17 h 12	0,06 K	100,7 K		1ère à droite 
92	17 h 13	0,51 K	101,2 K		RSP à droite
93	17 h 14	0,87 K	102,1 K	 	à gauche (en face d'une voie sans issue) <b>C'est aussi une voie sans issue, mais nous arriverons à passer !</b>
94	17 h 16	0,63 K	102,7 K		2ème à droite (la première étant un passage privé)
95	17 h 16	0,25 K	102,9 K		"T" gauche (CREAN) <b>attention à vos carters, échappements en reprenant la route</b>
96	17 h 16	0,11 K	103,0 K	 	au RP, 1ère sortie, N4 
97	17 h 18	1,00 K	104,0 K		Entrez à droite, parking de l'Hôtel des 3 clés, où nous vous offrons un verre à la brasserie